


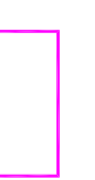
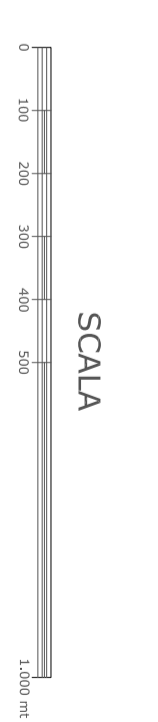


CARTA DELLE AREE INONDABILI ED IN FRANA (P.A.I.)

LEGENDA

-  Frane Cartografate nel P.A.I.
-  Rischio Idraulico - Punti di Attenzione
-  Rischio Idraulico - Zone di Attenzione
-  Rischio Idraulico - Aree di Attenzione



COMUNE DI MOLOCHIO
(Prov. REGGIO CALABRIA)

PIANO DI PROTEZIONE CIVILE

ELABORATI GRAFICI :

- CARTA DELIMITAZIONE TERRITORIO E DELLA RETE VIARIA
- CARTA IDROGRAFICA E DEL BACINO IDROGRAFICO
- CARTA COPERTURA DEL SUOLO
- CARTA DELLA PERICOLOSITA' SISMICA DI BASE
- CARTA DELLA VULNERABILITA' EDIFICI PUBBLICI E PRIVATI
- CARTA GEOLOGICA
- CARTA DENSITA' DELLA POPOLAZIONE
- CARTA DELLE AREE INONDABILI ED IN FRANA (PAI)
- CARTA DEGLI INCENDI STORICI
- CARTA RISCHIO INCENDI D'INTERFACCIA
- CARTA AREE DI ATTESA - ACCOGLIENZA - AMMASSAMENTO

IL GEOLOGO

Carmino Melardi